







TÉMA TÝDNE 4. - 8. 5. 2020

Maminky mají svátek

a venku má být krásné počasí. Slečna učitelka Nicola z Broučků, která pro Vás celý tento týden připravovala, Vám vyhledala několik tipů na krásné výlety.

Pátek a víkend

<p>1. Liberecká výšina</p> 	<ul style="list-style-type: none">• Krásnou procházku přírodou nabízí cesta z Lidových sadů k Liberecké výšině. 
<p>2. Lesopark Horka</p> 	<ul style="list-style-type: none">• Lesopark a zábavný areál Horka s obrem Mázem 
<p>3. Jak Vítek s Vojtou ztratili na Ještědu koloběžky</p> 	<ul style="list-style-type: none">• Hra pro děti v okolí Ještědu 

4. Černá Nisa



- Procházka po přehradě



5. Stezka korunami stromů Krkonoše



- Procházka stezkou nad vrcholky stromů



6. Mravenčí stezka Bedřichov



- Naučná stezka v Bedřichově se spoustou dřevných zvířátek



7. Hravé putování lesem (Ostašov)



- Zážiteková stezka pro děti ve spolupráci s Lesy ČR



8. ELDORÁDLO – hojnosti cesta

- Naučná stezka v obci Rádlo




Tip na aktivity v přírodě

Pokud si nevybere z nabídky výletů, není důvod si zoufat. Vyrazte do vašeho oblíbeného lesa a zkuste nějakou z následujících aktivit.



Tip na aktivity ve městě

Pokud se vám nebude chtít objevovat přírodu, a zůstanete ve městě, můžete si vyzkoušet nějakou z těchto aktivit.



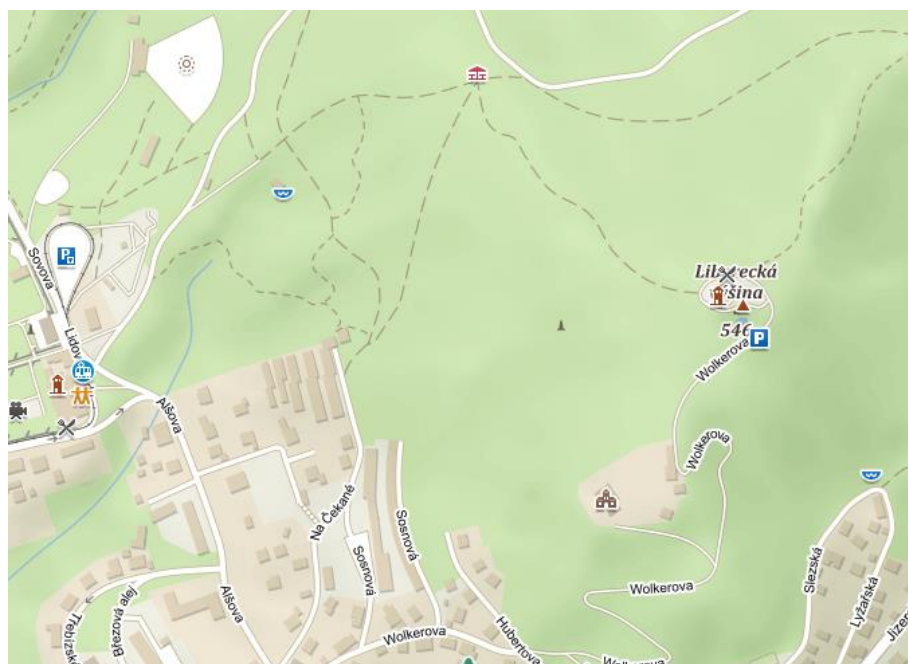
Nápady na výlet

Liberecká výšina

Jedna z libereckých dominant se nachází v lesích nad Lidovými sady. Budova stará 111 let postavená ve stylu středověkého hradu. Pětiboká věž je vysoká 25 metrů a slouží jako rozhledna.

Vyhlídková věž je zhotovena podle strážné věže starého hradu v Norimberku. Při návštěvě věže se projdete přes hradní most, skrze hradní věž až do nádvoří. Hradní dvůr je obklopen zdmi, ve kterých jsou pozorovatelné a střílny. Nechybí ani 13 metrů hluboká studna s rumpálem a hradní zvonek.

- Vstup do areálu zdarma, poplatek za výstup na věž.

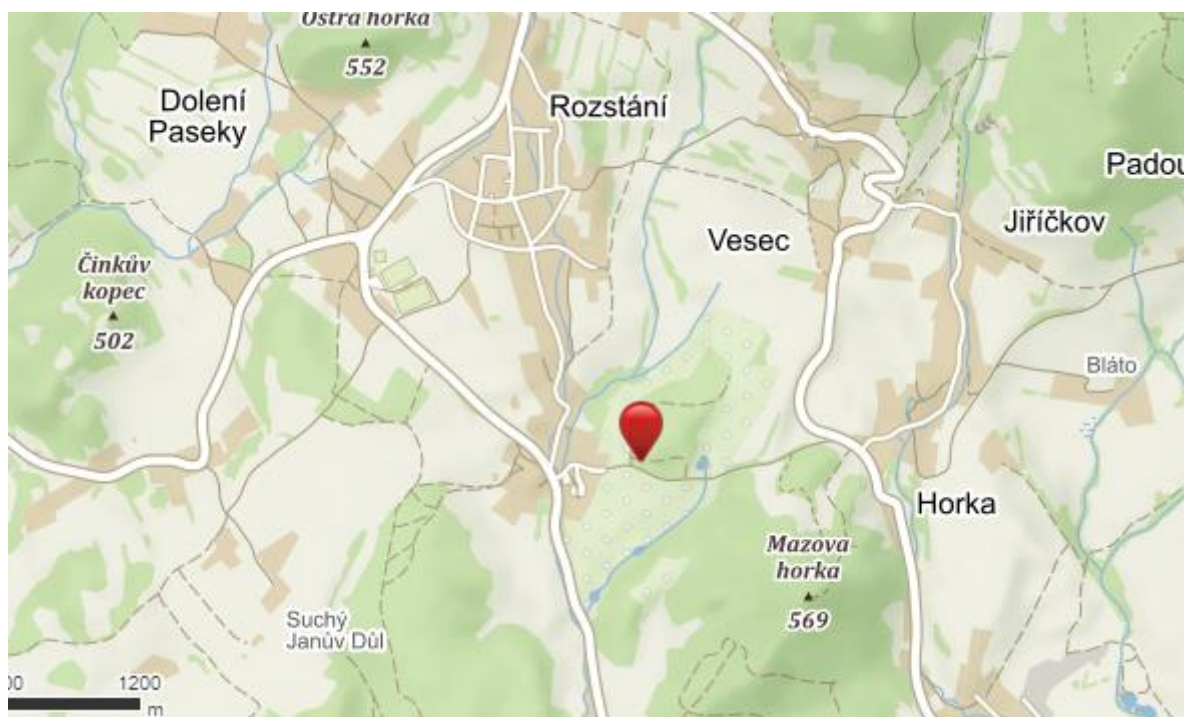


Lesopark a zábavní areál Horka

Vybudování lesoparku v Podještědí má na svědomí "duchovní otec" Libereckého Babylonu. Městu prý chyběla hravost a tak vzešlo z podnětu pana ing. Vajnera volnočasový areál plný hravých hádanek, rébusů a naučných i zábavných prvků a hřišť. Vchod do lesoparku střeží chrápající obr Máza, který vám po zakřičení do ucha bude i odpovídat. V amfiteatru si můžete pouštět písničky a pohádky, protáhnout se můžete v lesním hřišti a v lanovém parku. Děti pobavilo také hřiště s dráhami z trubek na golfové míčky. V celém areálu je spousta laviček a míst k odpočinku. Terén sjízdný s kočárem. Lesopark se nachází vedle golfového hřiště, kde je i restaurace, penzion, venkovní a vnitřní dětský koutek a venkovní adventure golf. Vedle golfu je také vyhrazené místo na parkování pro návštěvníky lesoparku. Vstup do lesoparku je zdarma, resp. můžete přispět na provoz a údržbu dobrovolným příspěvkem ve výši 20,- Kč/osobou do pokladny před vchodem. Z lesoparku Horka si můžeme udělat procházku k bývalému skalnímu obydlí Skalákovna, které se na základě skutečné události stalo námětem ke vzniku povídky spisovatelky Karolíny Světlé - Skalák (z r. 1863) - nedaleko je i její pomník se sochou nebo půvabná chalupa, která byla dějištěm jejího Vesnického románu.



- Vstupné do areálu je dobrovolné




Jak Vítek s Vojtou ztratili na Ještědu koloběžky

Hra pro děti v okolí Ještědu. Začíná velmi nenáročně – výjezdem na Ještěd lanovkou (v provozu od pátku 8. 5.) Cestou pěšky dolů hledejte ukryté krabičky, řešte připravené úkoly a pomozte skřítku Vítkovi najít koloběžky, které si při výletu na Ještěd s kamarádem Vojtou odložili někde kousek od spodní stanice lanovky, ale zapomněli kde. Až je najdete, najdete i odměnu pro vás.

Popis úkolů a mapa trasy jsou placené 195,- k zakoupení zde:

<http://www.zapokladem.cz/domu/8-jested.html>



Popis hry přímo od autorů:

Náročnost terénu: lehká

Charakter terénu: První část vede převážně po okraji příjezdové komunikace k vysílači. Zde tedy dbejte opatrnosti kvůli projíždějícím autům, motorkám a také koloběžkářům. Druhá část vede po klasické štěrkové cestě lesem s tím, že občas budete z cesty odbíhat pár metrů do lesa ke stanovištím. Od posledního stanoviště k pokladu a dál, zpět ke spodní stanici lanovky, se jde po vyšlapané pěšině lesem, nebo po velmi frekventované silnici, hned vedle pěšiny.

Délka trasy: Z vrcholu Ještědu dolů je to 4km. Pokud začnete na Černém kopci, přidáte si ještě další 2km

Časová náročnost: 3 hodiny; z Černého kopce + 45minut

Mapa trasy(body v trase neoznačují stanoviště!): z vrcholu Ještědu po silnici [ZDE](#) ; doplňková trasa z vrcholu Černého kopce na Ještěd [ZDE](#)

Počet stanovišť: 10 + poklad + 2 doplňková pokud začnete výlet na Černém kopci

Kolo: ne

Kočárek: Část, která vede po modré turistické značce, je uježděná. Lesní štěrková cesta hodně z kopce. Takže s kočárkem pouze pokud jste zvyklí, jezdit do terénu a ideálně máte ruční brzdu. Skrýše jsou umístěny různě v terénu v blízkosti cesty. Někdy třeba jen metr, nejdál ale asi 40metrů od cesty. Závěrečných cca 300m od modré turistické značky k parkovišti pod lanovkou, vede trasa lesem po vyšlapané stezce, těsně vedle silnice. Mezi silnicí a stezkou je příkop. S kočárkem je tedy těch posledních 300metrů možné jít lesem (to je náročnější), nebo po frekventované silnici. Je to tedy na vašem uvážení.

Výchozí bod hry: U kamenné zdi terasy vysílače a hotelu Ještěd, na opačné straně vysílače, než je město Liberec.

Doprava autem: Auto nechte na parkovišti pod Ještědem a vyjeďte nahoru Lanovkou

Doprava MHD: Na konečnou zastávku tramvaje Horní Hanychov a pak lanovkou. Nebo můžete jet autobusem na zastávku Horní Hanychov, Na výpřeži a odtud pěšky po červené asi 2km nahoru na vrchol Ještědu.

S čím lze spojit tento výlet

V Liberci je mnoho možností. Stačí si vybrat.

Hru provozujeme s pomocí členů [Sdružení dobrovolných hasičů Horní Hanychov](#).

Černá Nisa

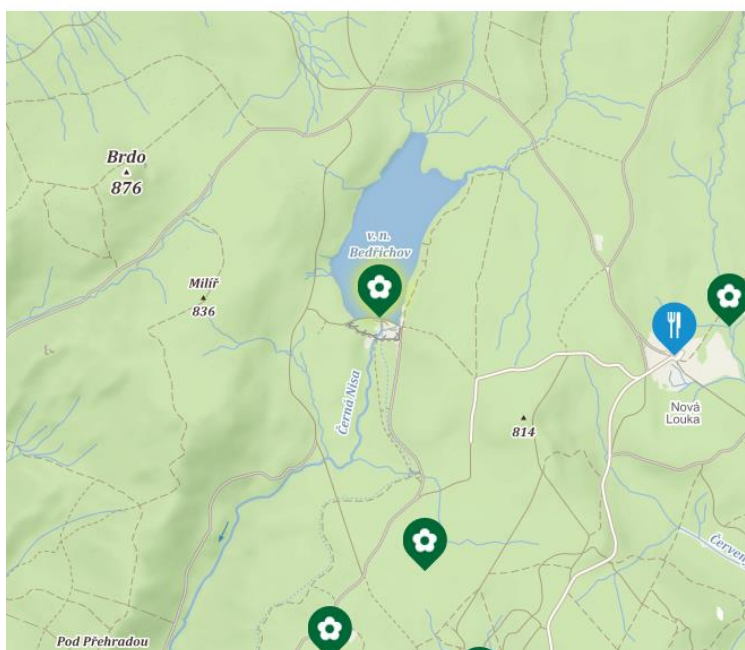
Vodní nádrž Bedřichov (někdy nazývána **přehrada na Černé Nise** nebo **Bedřichovská přehrada**) postavená v letech 1902–1906 na stejnojmenném říčce, která pramení na úbočí Olivetské hory v nejvyšších partiích Jizerských hor, se **nachází 3 km severně od Bedřichova** a 13 km



od Liberce. Jedná se o nejvýše položenou přehradu v Čechách, leží v nadmořské výšce 775 m.

Je jednou z pěti údolních přehrad zbudovaných v povodí Nisy **po tragické povodni v červenci 1897** (evropský rekord v množství vodních srážek - 345 mm během 24 hodin). Patří k ní i přivaděč vody dlouhý cca 4,4 km s vodní komorou, **vodní elektrárna Rudolfov** a další přehrada s nádrží pro vyrovnávání odtoku a vodní elektrárna, atd. Projekt vyhotovil pro Vodní družstvo v Liberci profesor **Dr. Ing. Otto Intze** a Ing. Leppla. Přehrada Bedřichov slouží výhradně k zadržování povodňových průtoků.

Od podzimu 2013 zde naleznete **procházkový chodník**, který vede **od hráze přehrady k přítoku Černé Nisy**. Je **bezbariérový**, přístup na něj tak mají i lidé pohybující se na vozíku. Na trase se nacházejí dvě **vyhlídková mola** umožňující **jedinečné pohledy na vodní hladinu** a dvě zastavení obsahující informace o místních zajímavostech. (zdroj textu: kudyznudy.cz)



Stezka korunami stromů Krkonoše

Stezka korunami stromů se nachází v srdci Krkonošského národního parku nedaleko Janských Lázní.

Ze stránek stezky:

Ukážeme vám, v čem je příroda Krkonoš jedinečná. Společně s námi poznáte zdejší krásné lesy doslova od kořenů až po jejich koruny. Stanete se součástí lesního života a poznáte řadu živočichů i rostlin, které nenajdete nikde jinde. Trasa o délce více jak 1500 m vás provede druhově pestrým lesem, čekají vás četná překvapení a poučení.

Zcela vás uchvátí výhled ze 45 metrů vysoké věže, díky kterému budete mít nadosah ruky lesní mohykány, z nichž některé jsou staré přes 150 let. Zavítáte i do unikátního naučného centra, které se nachází v podzemí dřevěné rozhledny a představuje spletitý kořenový systém stromů.

Pokud dáváte přednost samostudiu, jistě využijete velké množství infotabulek, které můžete nerušeně studovat na třech zastaveních, nacházejících se na horizontálním chodníku.

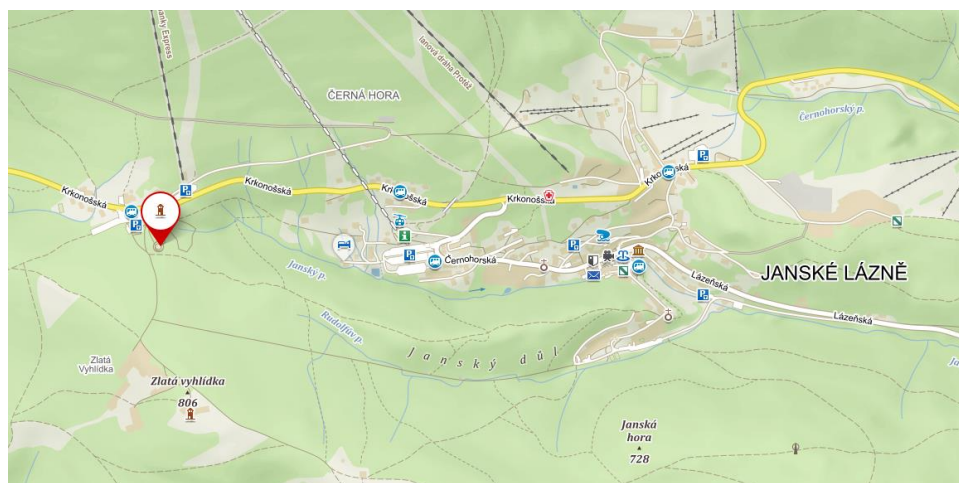
Potěšíme vás výtečným občerstvením, vycházejícím ze specifik místní kuchyně. Myslíme na řidiče, seniory, nejmenší návštěvníky Krkonoš i školky a školy. Pro skupiny se nabízí i možnost průvodce – pracovníka Krkonošského národního parku.

Vstupné:

Dospělý – 250,-

Děti – 190,-

Více o vstupném a otevírací době na stránkách stezky - <https://www.stezkalkrkonoze.cz/>



Mravenčí stezka v Bedřichově

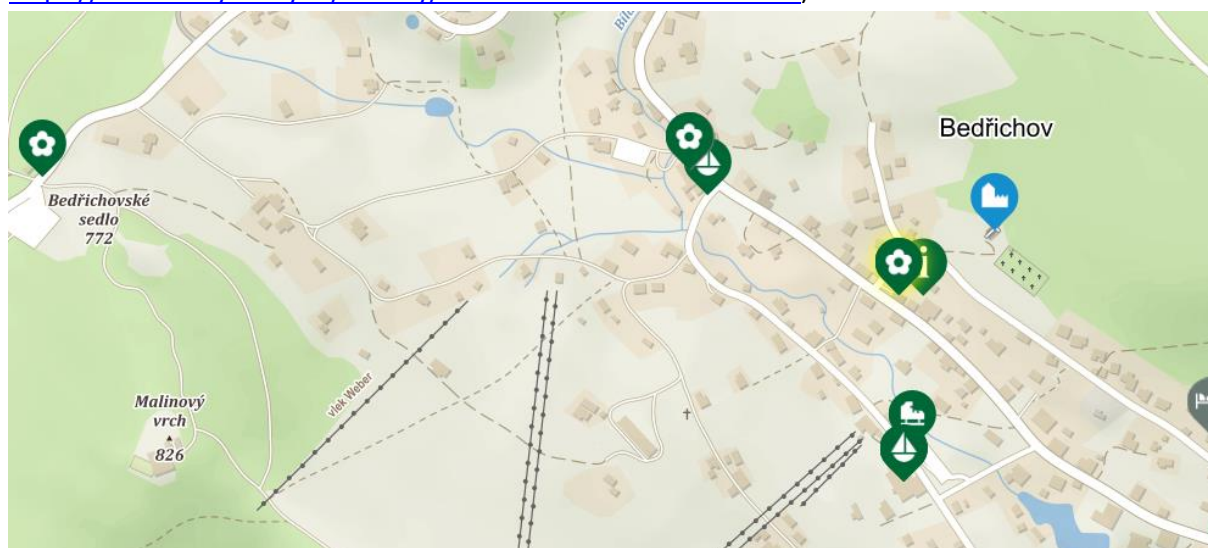
Především děti potěší v Bedřichově naučná stezka o zvířátkách žijících v Jizerských horách. Stezka vede od informačního centra či centrálního parkoviště, kolem Lesní chaty s cílem na rozhledně Královka nebo Prezidentské chatě. Délka stezky je necelé dva kilometry.



Mravenčí stezka vede na Královku, měří zhruba dva kilometry a lemuje ji 15 dřevěných soch. Zobrazují zvířata, obývající Jizerské hory. Stezka začíná u bedřichovského informačního centra, ale napojit se na ni můžete také u běžeckého stadionu, kousek od hlavního parkoviště. V úseku nad běžeckým stadionem až ke Královce stojí dřevěné sochy od řezbáře Pavla Róky ze Smržovky.

Ten vytvořil zvířata nejvíce zastoupená v Jizerkách například **srnce**, **zajíce** nebo **divočáka**. Vedle stezky objevíte také sochy vzácných živočichů jako tetřívka nebo rysa. U některých soch se nacházejí **kódy**, s jejichž pomocí děti rozluští tajenku. Kartičky na kódy obdrží buď v informačním centru Bedřichov, nebo u svých ubytovatelů. Za rozluštění tajenky obdrží na Královce nebo na Prezidentské chatě nápoj Kitl.

Leták o stezce v tištěné podobě a **kartička na kódy** je k dostání na informačním centru nebo v bufetu na centrálním parkovišti. (zdroj textu - <https://www.kudyznudy.cz/aktivity/mravenci-stezka-v-bedrichove>)



Hravé putování ještědským lesem, když smích si odsud nesem

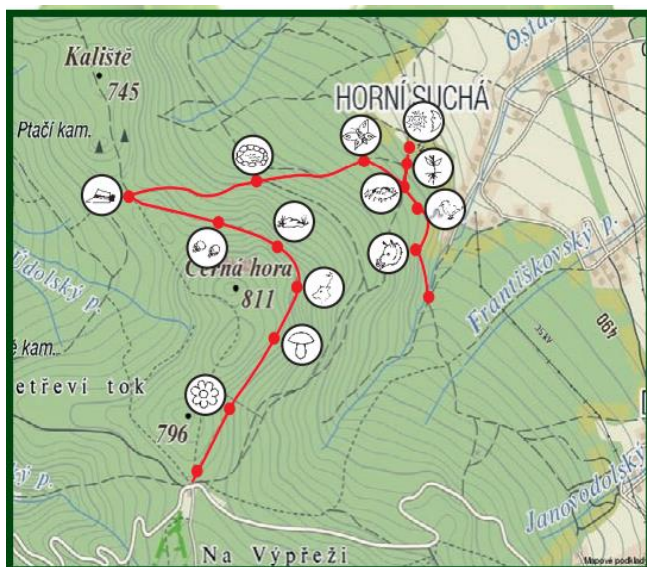
Vážení turisté, milí přátelé přírody. Žáci Základní školy Křížanská z Liberce-Ostašova pod vedením paní učitelky Daniely Šťastné, pana Milana Polmana, s pomocí mnoha rodičů žáků a za hlavní podpory státního podniku Lesy České republiky a finančního příspěví Města Liberce pro vás vybudovali prožitkovou stezku, na které se naučíte mnohé poznatky ze života lesa. Při tvorbě stezky všichni autoři uplatnili svou nápaditost, výtvarný um, nadšení pro přírodu a hravost. To vše spojili v naučnou stezku Hravé putování ještědským lesem, když smích si odsud nesem.



Trasa stezky vede ze sedla Na Výpřeži (Tetřeví sedlo, pod Ještědem) asi 3 km stále z kopce do Ostašova – Horní Suchá. Odtud můžete pokračovat ve své cestě vlakem či městskou hromadnou dopravou (bus č. 16). Přijďte s rodiči, babičkou, dědečkem, kamarády nebo s paní učitelkou na procházku lesní cestou, kterou pro vás autoři zpestřili pestrými malůvkami a nejrůznějšími „hejblátky“ na hraní ze dřeva, které vás seznámí se životem lesa. Na cestu hravou stezkou se mohou vydat i maminky s kočárky či pohybově handicapované osoby. Od příštího roku bude stezka přizpůsobena také zřakově postiženým osobám.

Orientační mapa ke stažení - <https://lesycr.cz/wp-content/uploads/2016/12/hpil-mapa-cz.pdf>

Zdroj textu a další materiály na <https://lesycr.cz/naucna-stezka/hrave-putovani-jestedskym-lesem/>



ELDORÁDLO - hojnosti cesta

Letáčky k dispozici na obecním úřadě a v kiosku na Milířích. Na stezku je možno nastoupit kdekoliv v obci. Délka okruhu cca 7 km. Doporučené parkování: u obecního úřadu, parkoviště nad koupalištěm, u Kiosku Milíře. Orientaci od jednoho zastavení k druhému usnadňují dřevěné modro žluté kužely, umístěné podél cest.

**NAJDI MÍSTA,
KDE SE NEPOSPÍCHÁ ANI NEČEKÁ,
V KRAJINĚ POD OTEVŘENÝM NEBEM,
CESTOU,
NA KTERÉ NEPŘEHLÉDNEŠ ČLOVĚKA
A S TROCHOU ODVAHY POTKÁŠ SAMU SEBE...**



RADOSTNÉ RODINNÉ PROCHÁZKY
Objevujte tajemství krajiny, sdílejte svoje prožitky!

OBJEVITELSKÉ ŠKOLNÍ VÝPRAVY
Tvořte, hrajte si, uchopte věci po svém!

KLIDNÁ ZASTAVENÍ PRO POUTNÍKY
Odpočňte si, dýchejte, radujte se!




*Hojnosti cesta ELDORÁDLO vznikala v radosti.
Při navrhování i realizaci bylo zážitkem pozorovat,
jak do sebe jednotlivé díly zapadají.
Stačilo dát všemu kolem důvěru a nespíchat.
Přeji všem, kdo se na svoji cestu hojnosti vydají,
ať Vám cesta pěkně upraňuje.*




AUTOR PROJEKTU MIROSLAV NOVÁK
(KERAMIREK@SEZNAM.CZ, WWW.NABIDYLKU.EU)

DĚKUJE
ING. MIROSLAVU ŠIKOLOVI A ING. PAVLU BRANDOVI,
ZASTUPITELŮM OBCE RÁDLO, ZA RADY, PŘIPOMÍNKY
A VYTVOŘENÍ PŘÁTELSKÉ ATMOSFÉRY.



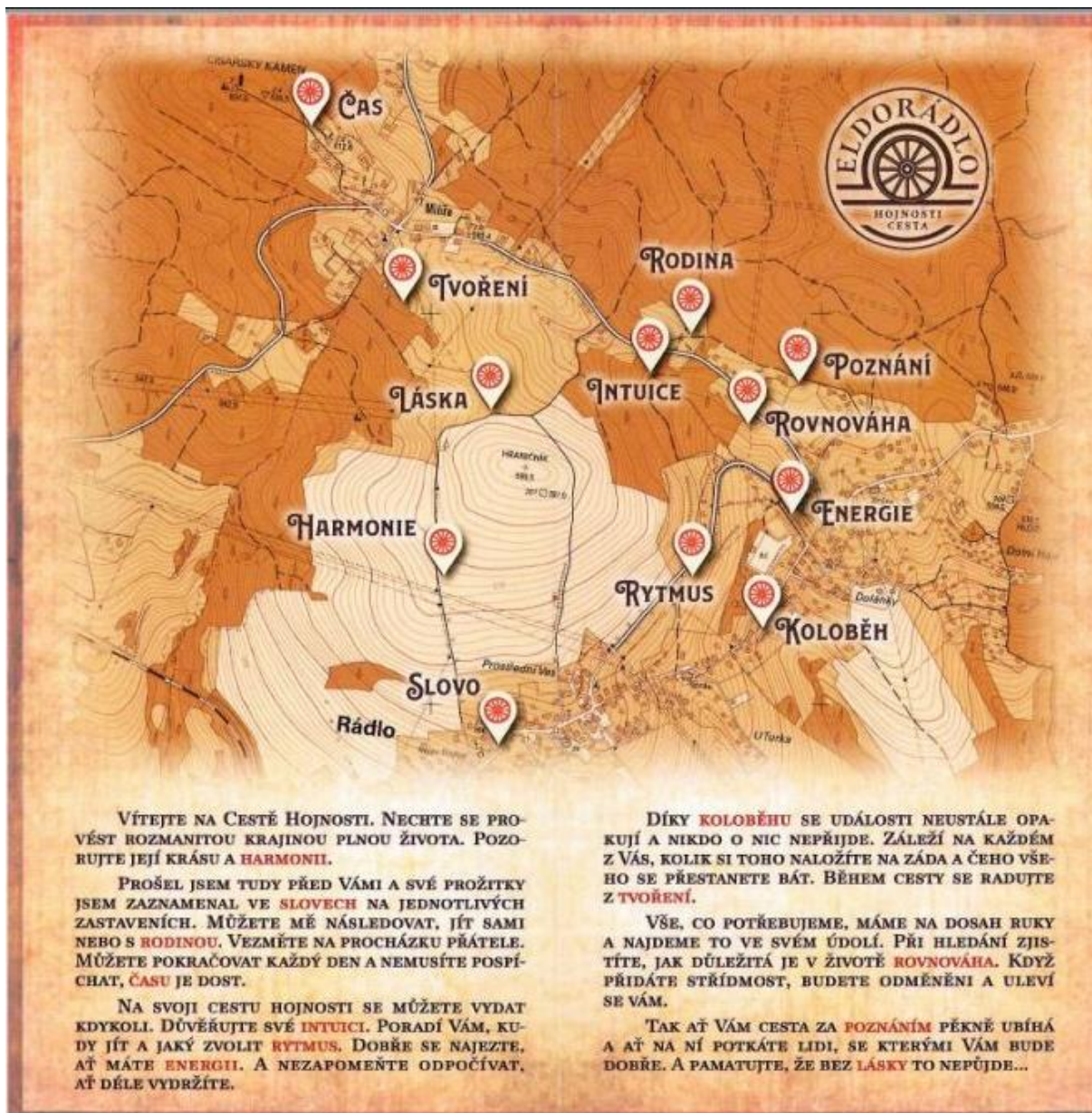
PROCHÁZKA SVĚŽÍ PODHORSKOU KRAJINOU
MEZI MĚSTY LIBEREC A JABLONEC NAD NISOU
NA ÚZEMÍ OBCÍ RÁDLO A MILÍŘE



DVANÁCTERO INSPIRATIVNÍCH ZASTAVENÍ
pro všechny, kteří přijdou

LEGENDA O PUTUJÍCÍM JOHANNU RÁDLOVI
pozdrav z minulosti plný naděje

PROCHÁZKA LESEM S VEVERKOU BERTOUBOU
pro děti, které mají rády zvířata



(zdroj textu - <https://www.radlo.cz/obec-177/eldoradlo-1/>)

Zdroje:

Liberecká výšina - <https://www.turistika.cz/vylety/liberec-vyhliDKova-vez-lidove-sady-a-rozhledna-liberecka-vysina/foto?id=2054043>

<https://www.kudyznudy.cz/aktivity/liberecka-vysina-dominanta-mesta-liberec>

Hra v okolí Ještědu - https://www.justride.cz/Content/Images/TripTip/jested/large_000.jpg

<http://www.zapokladem.cz/domu/8-jested.html>

Lesopark Horka - <https://foto.turistika.cz/foto/r/850/14191/134157/img-20200222-103344.jpg>

<https://m.kamsdetmi.com/detail?id=86220>

Černá Nisa - https://club-ft.webnode.cz/files/system_preview_detail_200000426-0a32b0c251/bed%C5%99ichov.jpg

<https://www.kudyznudy.cz/aktivity/prehrada-cerna-nisa-bedrichov-nejvyse-polozena-p>

Stezka Krkonoše - <https://www.stezkalkrkonose.cz/>

Bedřichov Mravenčí stezka <https://www.kudyznudy.cz/aktivity/mravenci-stezka-v-bedrichove>

Putování lesem – <https://lesy.cz/wp-content/uploads/2016/12/letacek-hrave-putovani-jestedskym-lesem.pdf>

ELDORÁDLO - <https://www.radlo.cz/obec-177/eldoradlo-1/>

Zdroje obrázků aktivity v přírodě –

<https://i.pinimg.com/564x/50/7a/4f/507a4fb3f9ea4a19b81b6ea9d8654d60.jpg>

<https://i.pinimg.com/564x/d2/07/ba/d207bac60b4d81e28e2e9b307260c2a7.jpg>

<https://i.pinimg.com/564x/55/35/c6/5535c604fa1b4d14fac8ad7889467346.jpg>

<https://i.pinimg.com/564x/f9/47/62/f947626daf95d27a2c4404bb94a3543e.jpg>

<https://i.pinimg.com/564x/92/86/88/928688275a968a73ce77f78cff164990.jpg>

<https://i.pinimg.com/564x/ec/df/32/ecdf3224896b8fd287d44e4abf899328.jpg>

Zdroje obrázků aktivity ve městě –

<https://i.pinimg.com/564x/6d/67/ed/6d67ed9dd017be9ef7d5b9e1e3081aee.jpg>

<https://i.pinimg.com/564x/aa/b4/4d/aab44d7beae478e6a34bdc1303e8273d.jpg>

<https://i.pinimg.com/564x/da/fd/7f/dafd7ff3fb0deb151e424cff10cff05.jpg>

<https://i.pinimg.com/564x/99/de/a4/99dea4ec405e19f6695ba9b423971641.jpg>

<https://i.pinimg.com/564x/21/90/d4/2190d4b922dde28194c0fe48ef16356b.jpg>

<https://i.pinimg.com/564x/b5/8f/98/b58f98420d8f44115591b76847da285a.jpg>